



**Intendencia
Montevideo**

DEPARTAMENTO DE DESARROLLO URBANO

División Tierras y Hábitat

Unidad Especial Ejecutora de Atención al PIAI

Observatorio de Asentamientos

07 de febrero de 2023.

OBSERVATORIO DE ASENTAMIENTOS - INFORME ZONA “PIEDRAS BLANCAS”

DATOS GENERALES DE LA APLICACIÓN

Asentamiento	Fecha de ocupación estimada	Población	Observaciones
Potencia (1009501)	1980	Conteo de viviendas aproximado sobre imagen satelital del año 2018 Viviendas: 16 Hogares: 16 Personas: 58 Hogares igual a viviendas, población calculada proporcionalmente	Tiene código provisorio asignado por el Observatorio de Asentamientos, registrado en la aplicación en 2019.
Asociación Civil La Esperanza (1009038)	1975	Actualización PMB-MVOTMA en base a Censo INE 2011 Viviendas: 210 Hogares: 205 Personas: 765	Este polígono figura como 1009074 – Asociación Civil César Batlle Pacheco en la Actualización del Censo INE 2011, mantuvimos código y nombre del original del Censo INE-PIAI 2006
Los Milagros 1 (1009037)	1968	Censo INE-PIAI 2006 Viviendas: 137 Hogares: 137 Personas: 575	



Asentamiento	Fecha de ocupación estimada	Población	Observaciones
Los Milagros 2 (1009036)	1991	Actualización PMB-MVOTMA en base a Censo INE 2011 Viviendas: 165 Hogares: 161 Personas: 678	
Las 3 Gracias (1009039)	1979	Actualización PMB-MVOTMA en base a Censo INE 2011 Viviendas: 15 Hogares: 14 Personas: 52	En la órbita del Sector de Regularización del Servicio de Tierras y Vivienda (Lotes C12), con Decreto (29654 del 11/10/2001) y Resolución de tenencia (3364/01 y 4083/01). Fue dado de baja de la base del Observatorio por no cumplir con la definición de asentamiento.



INTERVENCIONES REGISTRADAS

Asentamiento/s	Plan / Programa	Estado	Fecha inicio - fin	Observaciones
Los Milagros 1	Plan ABC (Vialidad)	Terminada	12/2021 – 04/2022	Obras viales para mejorar la accesibilidad al barrio (se colocó una dovela para dar conectividad vehicular al barrio) Ver: https://montevideo.gub.uy/noticias/urbanismo-y-obras/intendencia-instalo-alcantarilla-en-barrio-los-milagros
Los Milagros 1 – Los Milagros 2 – Las Tres Gracias	Plan ABC (División Tierras y Hábitat)	En proyecto	--	Visible en el SIG Montevideo (Obras en vía pública/Obras ABC Barrios), no registrada en la aplicación. Consultar al Plan ABC Territorio.

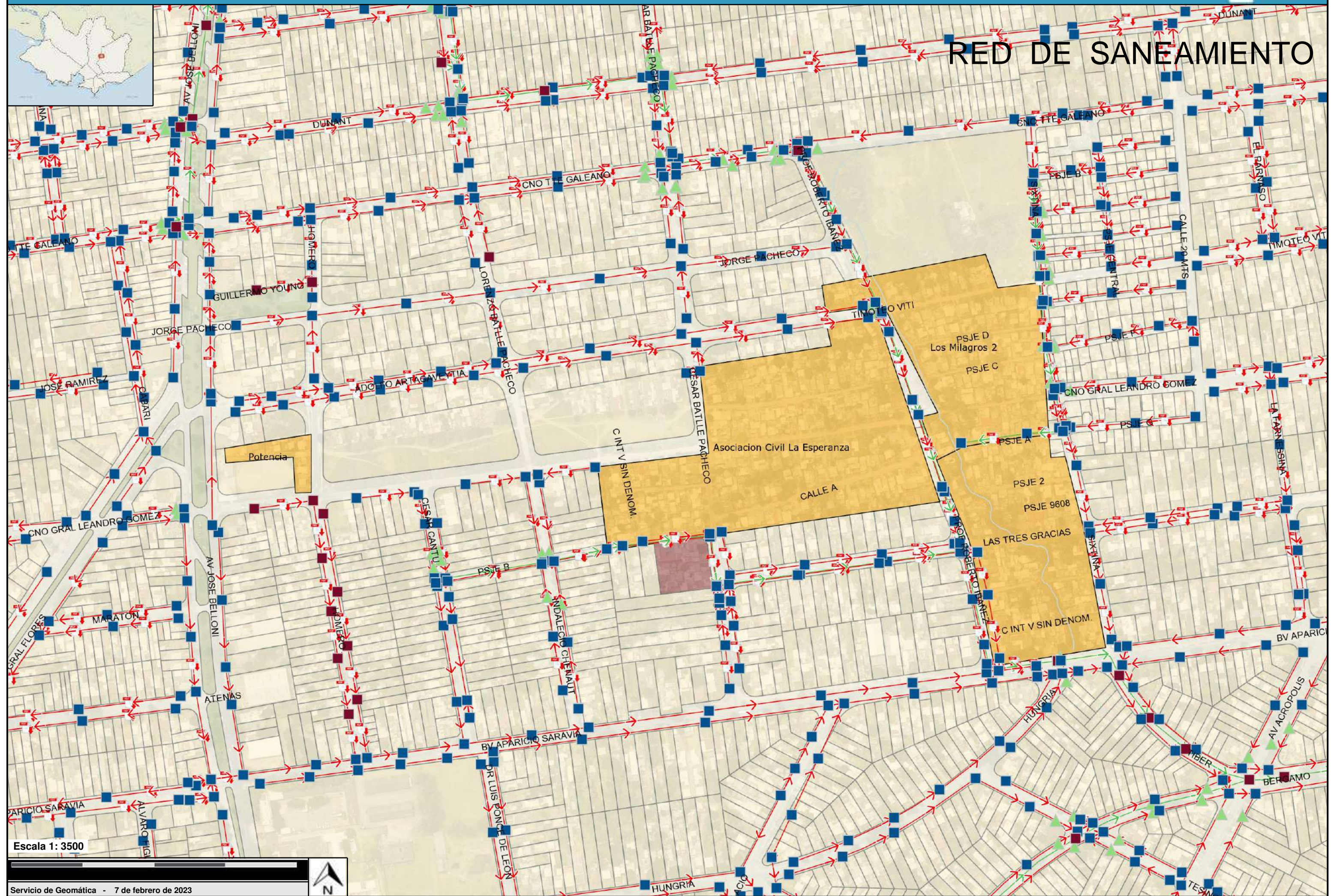
A continuación se adjuntan mapas de la zona con las distintas infraestructuras y servicios, extraídos del SIG Montevideo al día de hoy:

- 1- Red de saneamiento
- 2- Red de alumbrado público
- 3- Contenedores de residuos
- 4- Líneas de transporte colectivo y paradas
- 5- Servicios educativos, de salud y alimentación
- 6- Red de UTE
- 7- Red de OSE

Los servicios educativos, de salud y alimentación se detallan a continuación:

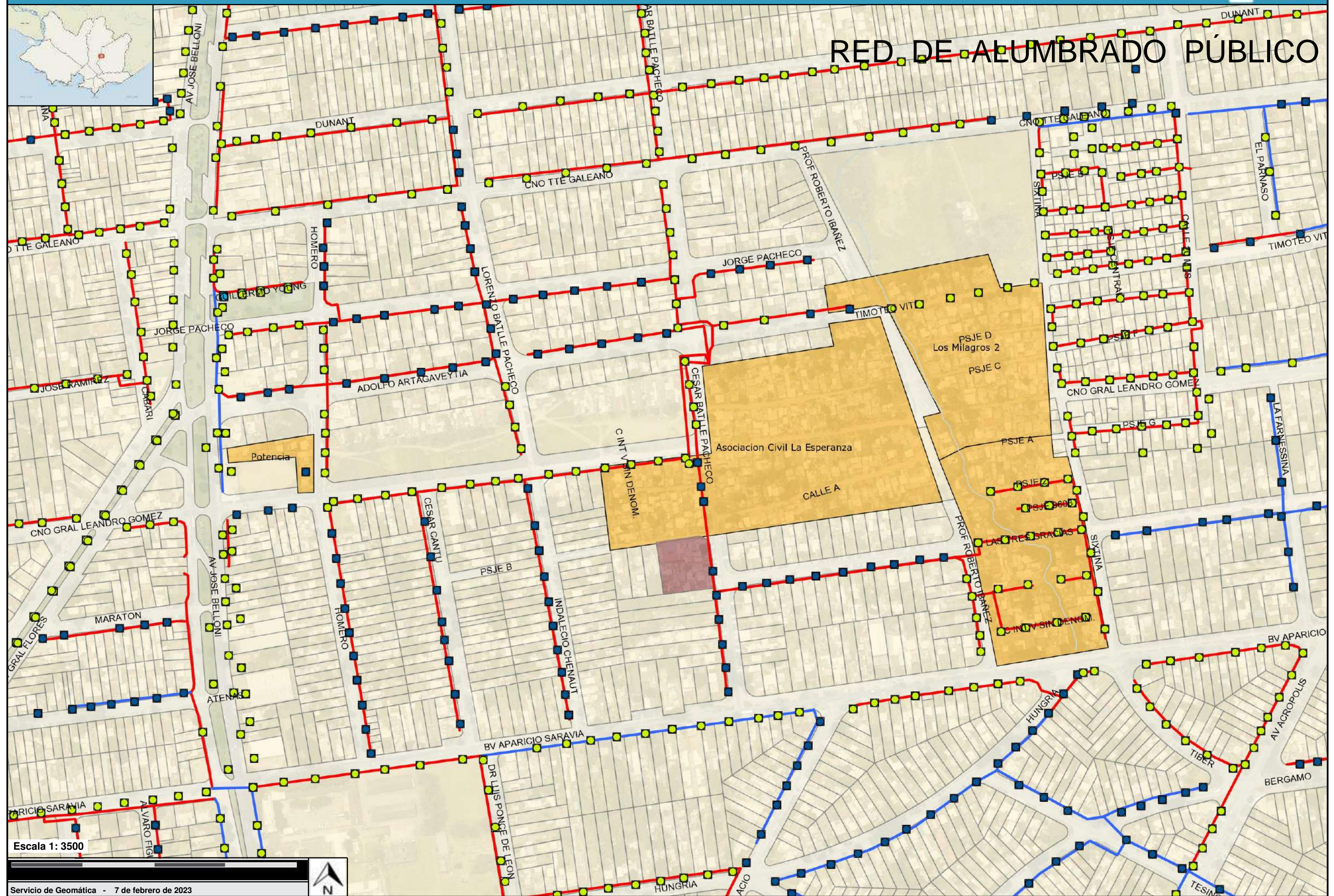
Escuela pública N° 277 - Leandro Gómez 2575
Policlínica Santa María (ASSE) – Teniente Galeano 3761 bis
Olla y Merendero "Santa María" – Teniente Galeano 3683
Merendero y Comedor La Familia – Leandro Gómez 260 esq. Sixtina

RED DE SANEAMIENTO

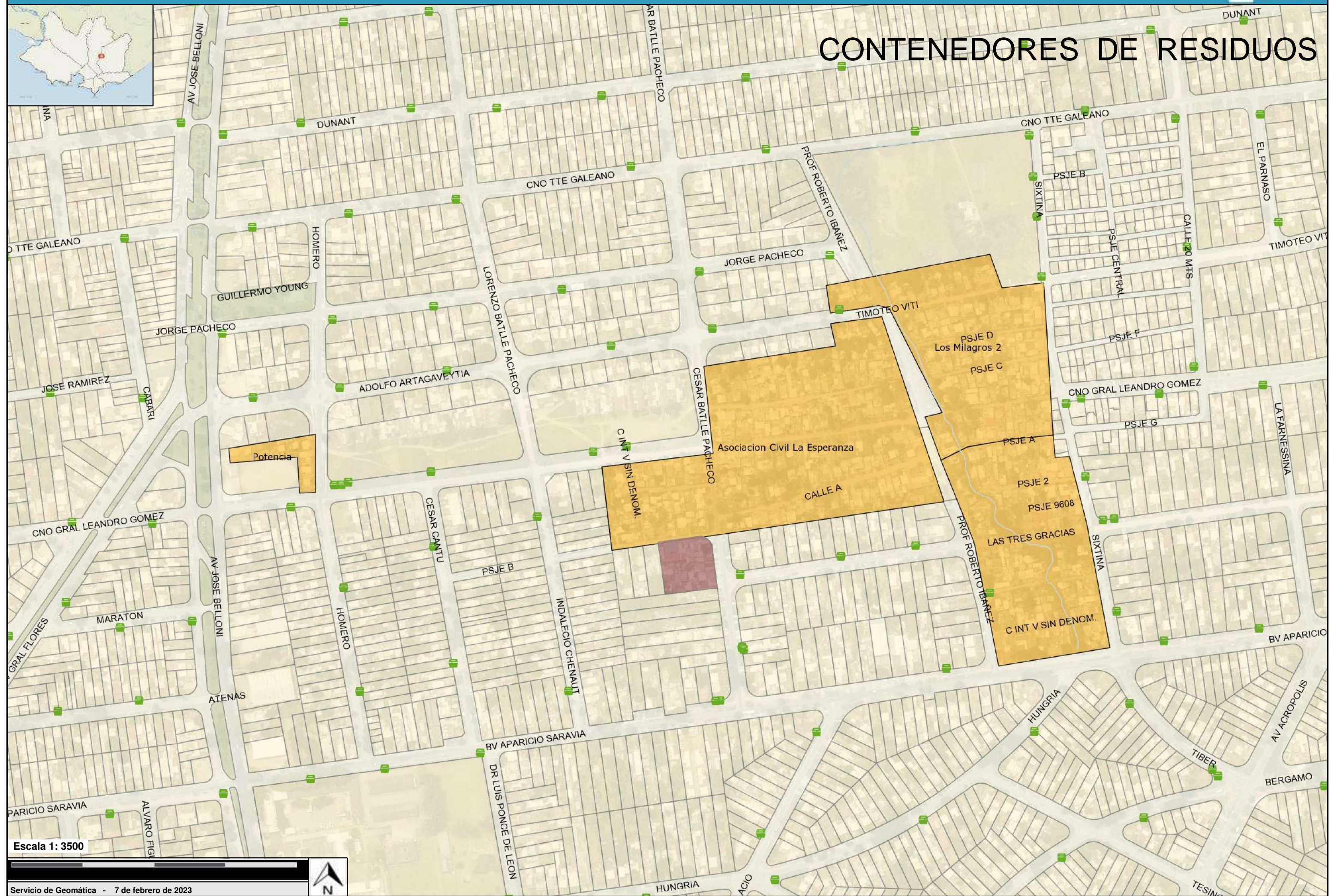


Escala 1: 3500

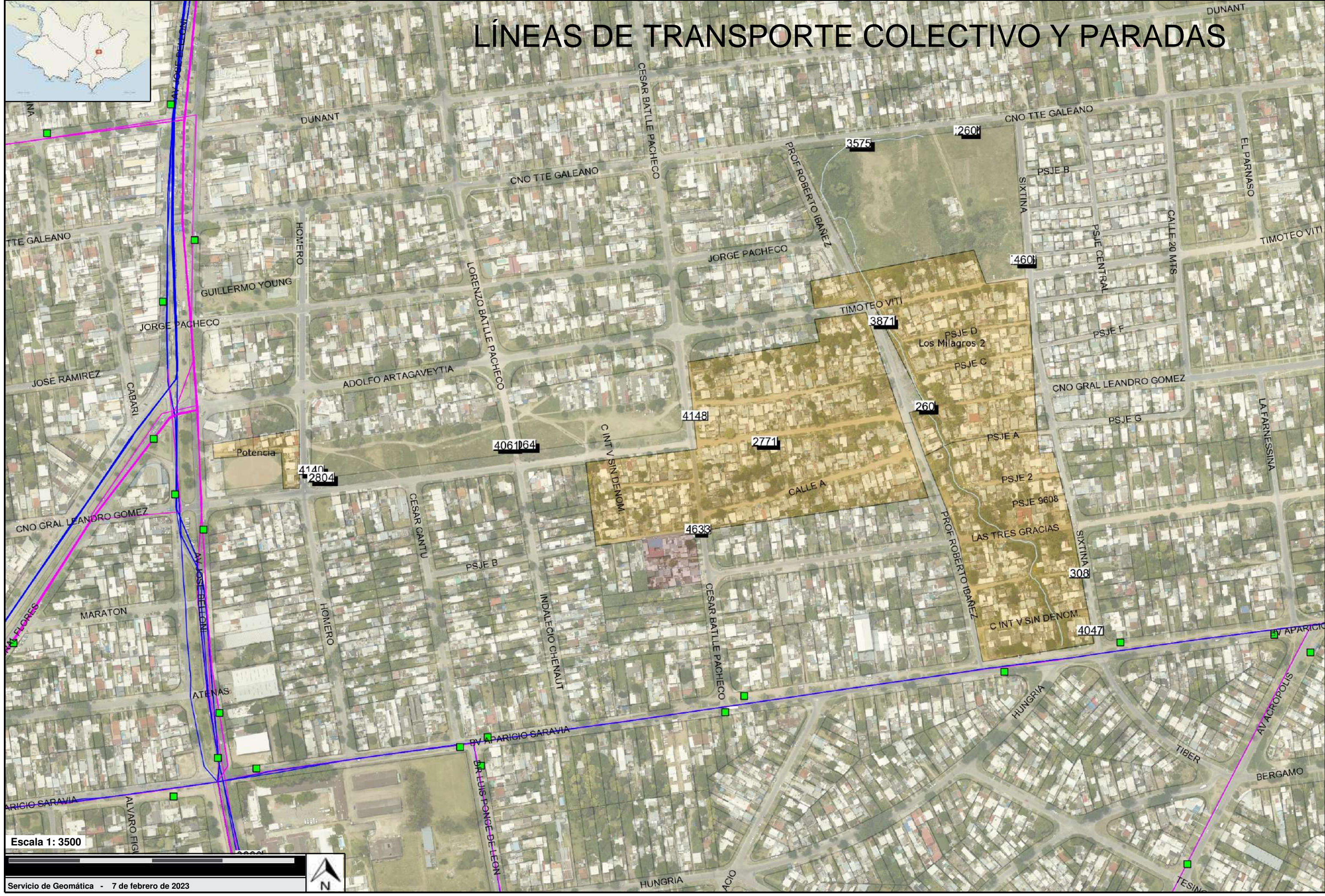
RED DE ALUMBRADO PÚBLICO



CONTENEDORES DE RESIDUOS



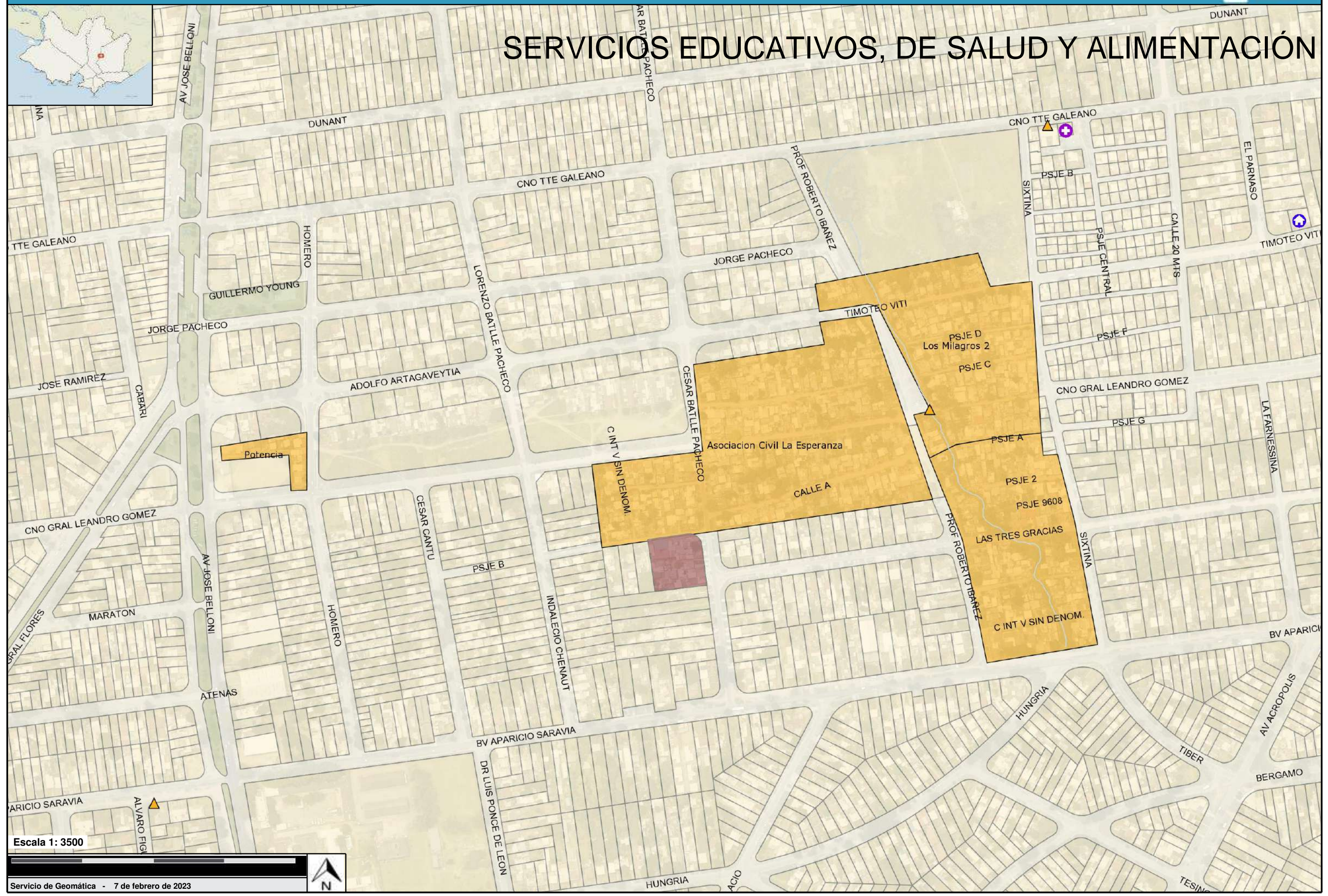
LÍNEAS DE TRANSPORTE COLECTIVO Y PARADAS



Escala 1: 3500

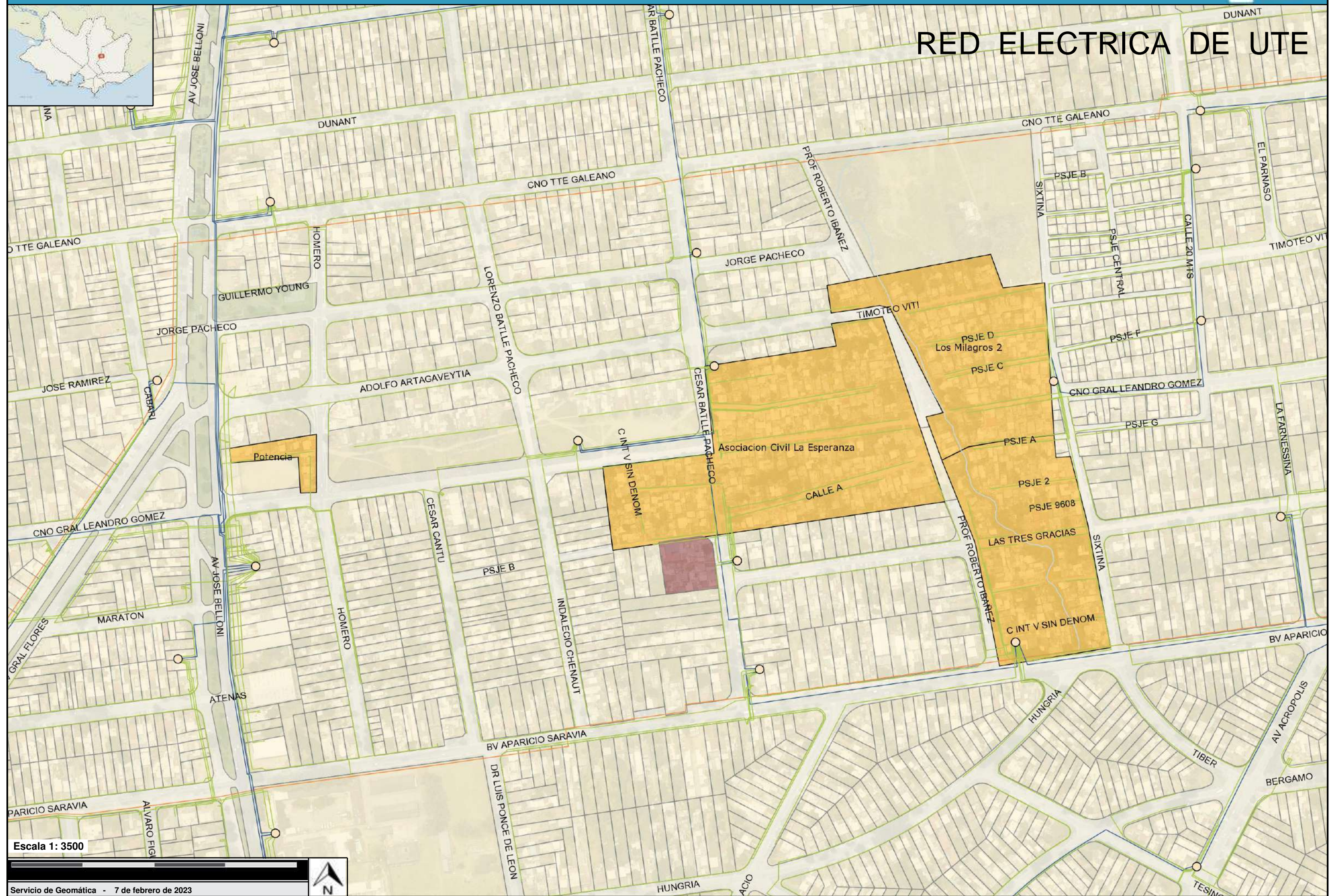


SERVICIOS EDUCATIVOS, DE SALUD Y ALIMENTACIÓN



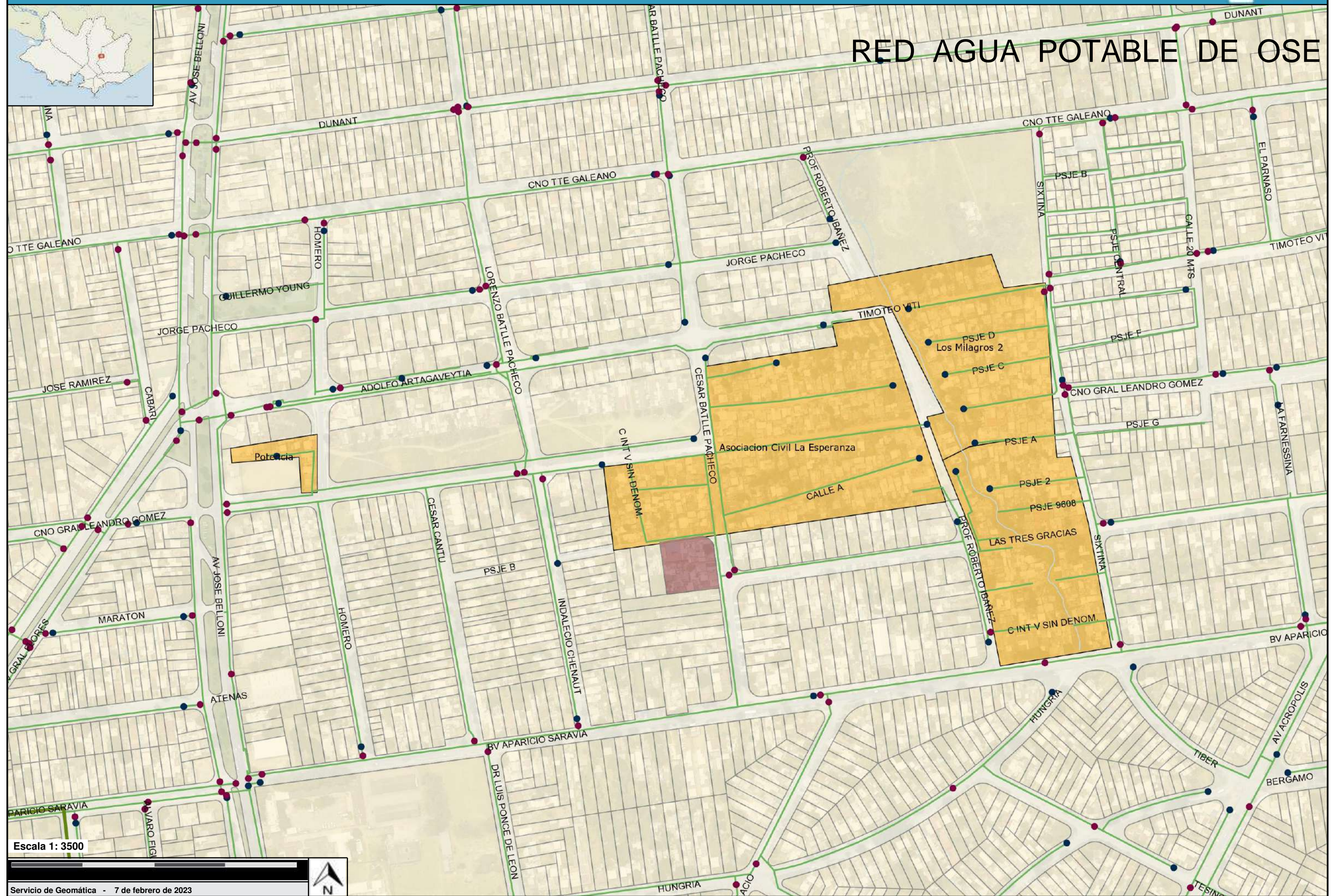
Escala 1: 3500

RED ELECTRICA DE UTE



Escala 1: 3500

RED AGUA POTABLE DE OSE



Escala 1: 3500

